



ROMANIA

CONSILIUL JUDEȚEAN MEHEDINȚI

str. Traian nr. 89, Drobeta Turnu Severin,  
Tel.: +40 372 521 102; Fax: +40 372 521 112  
E-mail: cjmehedinti@cjmehedinti.ro

Nr. 102 din 23.09.2021

Proiect

**HOTĂRÂRE**

**privind completarea elementelor de identificare din H.C.J. nr. 58/1999 privind însușirea inventarului bunurilor care formează patrimoniul public al Județului Mehedinți, cu suprafețele rezultate din măsurători, pentru drumurile județene 606C, 606D, 606E, 671B, 674 și 674B**

Având în vedere Referatul de aprobare nr.11000 din 23.09.2021 al Președintelui Consiliului Județean Mehedinți și Raportul de specialitate nr.11001 din 23.09.2021 al Compartimentului Administrarea Domeniului Public și Privat al Direcției Urbanism și Amenajarea Teritoriului, prin care se propune completarea elementelor de identificare din H.C.J. nr. 58/1999 privind însușirea inventarului bunurilor care formează patrimoniul public al Județului Mehedinți, **cu suprafețele rezultate din măsurători, pentru drumurile județene 606C, 606D, 606E, 671B, 674 și 674B;**

Ținând cont de prevederile art. 83-alin.(1)-lit. j) și k) din Ordinul directorului general al Agenției Naționale de Cadastru și Publicitate Imobiliară nr.700/2014 privind aprobarea Regulamentului de avizare, recepție și înscriere în evidențele de cadastru și carte funciară, precum și de Procesul-Verbal nr.10968 din 23.09.2021 al Comisiei speciale de inventariere a domeniul public și privat al unității administrativ-teritoriale, Județului Mehedinți;

În conformitate cu prevederile art.287 – lit., „b” coroborate cu prevederile art.289 – alin.(1), (2), (3) și (4) din O.U.G. nr.57/2019 privind Codul administrativ, conform cărora entitățile care exercită dreptul de proprietate publică a unităților administrativ-teritoriale, sunt autoritățile deliberative ale administrației publice locale, pentru bunurile aparținând domeniului public al unităților administrativ-teritoriale, iar actualizarea inventarului bunurilor care alcătuiesc domeniul public al unităților administrativ-teritoriale, se face de către comisia specială de inventariere;

Văzând și avizele date în acest sens de comisiile de specialitate ale consiliului județean;

În temeiul dispozițiilor art. 173 - alin. 1 - lit. f), ale art. 182 alin. (1) coroborat cu alin.(3) și art.196 – alin.(1) – lit.a) din O.U.G. nr.57/2019 privind Codul administrativ,

**CONSILIUL JUDEȚEAN MEHEDINȚI**

**HOTĂRĂȘTE:**

**Art.1** Se aprobă completarea elementelor de identificare din H.C.J. nr. 58/1999 privind însușirea inventarului bunurilor care formează patrimoniul public al Județului Mehedinți, cu suprafețele rezultate din măsurători, pentru **drumurile județene 606C, 606D, 606E, 671B, 674 și 674B, astfel:**

- DJ 606C de la poziția nr.12 din H.C.J. nr. 58/1999 **cu suprafața de 114.750 mp,**
- DJ 606D de la poziția nr.13 din H.C.J. nr. 58/1999 **cu suprafața de 326.250 mp,**
- DJ 606E de la poziția nr.14 din H.C.J. nr. 58/1999 **cu suprafața de 83.595 mp,**
- DJ 671B de la poziția nr.21 din H.C.J. nr. 58/1999 **cu suprafața de 67.500 mp,**
- DJ 674 de la poziția nr.23 din H.C.J. nr. 58/1999 **cu suprafața de 15.000 mp,**
- DJ 674B de la poziția nr.24 din H.C.J. nr. 58/1999 **cu suprafața de 105.000 mp,** conform

Anexei care face parte integrantă din prezenta hotărâre.

**Art.2** Prin grija Serviciului Administrație Publică Locală, Relația cu Consiliul județean, Petiții, prezenta hotărâre se va comunica părților interesate, precum și Instituției Prefectului Județului Mehedinți.

Adoptată astăzi, \_\_\_\_\_ 2021, în Municipiul Drobeta Turnu Severin.

**INIȚIATOR:  
PREȘEDINTE,**

Av. Aladin Gigi Georgescu

**AVIZEAZĂ:**

**SECRETARUL GENERAL al JUDEȚULUI,**

Jr. Ștefan Ladislau Mednyanszky

## JUDEȚUL MEHEDINȚI

## ANEXA

## CONSILIUL JUDEȚEAN MEHEDINȚI

Înșușit de consiliul județean, prin Hotărârea

Comisia Specială pentru întocmirea  
Inventarului Bunurilor care alcătuiesc

Domeniul Public al

UAT -JUDEȚUL MEHEDINȚI

nr. \_\_\_\_\_ din \_\_\_\_\_

**COMPLETARE ȘI MODIFICARE LA INVENTARUL**  
Bunurilor care aparțin domeniului public al Consiliului Județean Mehedinți

## SECȚIUNEA 1

## Bunuri imobile

Nr.crt	Codul de clasificare	Denumirea bunului	ELEMENTE DE IDENTIFICARE	Anul dobândirii Sau, după caz, al dării în folosință	Valoarea de inventar(lei)	Situația actuală Denumire proprietate sau alte acte doveditoare Nr./Data
1	1.3.7.1	DJ 606C	Lungime: 7,650 km; <b>Suprafață: 114.750 m<sup>2</sup></b> Traseu: lim. Jud. Dolj – Țintaru – Buicești (DN 6); Origine: km: 51+500 lim. jud. Dolj; Destinație: km 59+150 DN 6 - pod tub= 3 buc - pod dal= 1 buc - pod > 5m= 3 buc - plantație perdea protecție= 72 arbori - pietruit		2.710,756.53	H.C.J. Mehedinți nr.58 25.10.1999.
2	1.3.7	DJ 606D	Lungime: 21,750 km; <b>Suprafață: 326.250 m<sup>2</sup></b> Traseu: DN 6 (Strehaia)-Lunca Banului-Slatinicu Mare - Slatinicu Mic - Biitanele-Greci-Plopi (DJ 606A); Origine: km 0+000 Strehaia (DN 6); Destinație: km 21+750 Plopi (DJ 606A) - pod tub= 30 buc - pod dal= 25 buc - pod >5m= 5 buc - plantat		11,179,288.22	H.C.J. Mehedinți nr.58 25.10.1999

3	1.3.7.1	DJ 606E	<p>Lungime: 5,573 km;  <b>Suprafata: 83.595 m<sup>2</sup></b>  Origine: km 24+980 lim. jud Dolj; Destinație: km 30+553 DJ 561A; Drum pământ  Lim.jud.Dolj-24+980-30</p>		704,609,99	H.C.J. Mehedinți nr.58 25.10.1999
4	1.3.7	DJ 671B	<p>Lungime: 4,500 km;  <b>Suprafata: 67.500 m<sup>2</sup></b>  Origine: km 0+000 Jirov(DN 67A); Destinație: km: 4+500 lim. jud. Gorj  - pod tub= 10 buc  - pod dal= 12 buc  - pod&gt; 5m= 2 buc  - plantatie perdea protectie= 68 arbori</p>		15,534,000.00	H.C.J. Mehedinți nr.58 25.10.1999
5	1.3.7.2	DJ 674	<p>Lungime= 1 km;  <b>Suprafata: 15.000 m<sup>2</sup></b>  Traseu: lim. jud. Gorj-Pasareni-DN6; Origine: km 38+400 lim. jud. Gorj; Destinație: km 38+400 DN 6; IAU</p>		442,869.40	H.C.J. Mehedinți nr.58 25.10.1999
6	1.3.7	DJ 674B	<p>Lungime: 7,000 km;  <b>Suprafata: 105.000 m<sup>2</sup></b>  Traseu: Comanda(DN 67A)- Mentii din Fața-lim. jud. Gorj; Origine: km 37+250 Comanda(DN 67A); Destinație: km 44+250 lim. jud. Gorj  - pod tub= 9 buc  - pod dal= 2 buc</p>		1,175,992.88	H.C.J. Mehedinți nr.58 25.10.1999

**REFERAT DE APROBARE**

**privind completarea elementelor de identificare din H.C.J. nr. 58/1999 privind însușirea inventarului bunurilor care formează patrimoniul public al Județului Mehedinți, cu suprafețele rezultate din măsurători, pentru drumurile județene 606C, 606D, 606E, 671B, 674 și 674B**

Având în vedere Procesul-Verbal nr.10968 din 23.09.2021 al Comisiei speciale de inventariere a domeniului public și privat al unității administrativ-teritoriale, Județul Mehedinți, prin care se propune completarea elementelor de identificare ale drumurilor județene, cu suprafețele rezultate din măsurători, astfel:

- DJ 606C de la poziția nr.12 din H.C.J. nr. 58/1999 **cu suprafața de 114.750 mp,**
- DJ 606D de la poziția nr.13 din H.C.J. nr. 58/1999 **cu suprafața de 326.250 mp,**
- DJ 606E de la poziția nr.14 din H.C.J. nr. 58/1999 **cu suprafața de 83.595 mp,**
- DJ 671B de la poziția nr.21 din H.C.J. nr. 58/1999 **cu suprafața de 67.500 mp,**
- DJ 674 de la poziția nr.23 din H.C.J. nr. 58/1999 **cu suprafața de 15.000 mp,**
- DJ 674B de la poziția nr.24 din H.C.J. nr. 58/1999 **cu suprafața de 105.000 mp;**

Ținând cont de prevederile art. 83- alin.(1) din Ordinul directorului general al Agenției Naționale de Cadastru și Publicitate Imobiliară nr. 700/2014 privind aprobarea Regulamentului de avizare, recepție și înscriere în evidențele de cadastru și carte funciară, care la secțiunea „*Documentația cadastrală de primă înscriere*”, conține și următoarele elemente de identificare:

- la lit. j) *Calculul analitic al suprafețelor,*
- la lit. k) *Memoriul tehnic;*

Pentru înscrierea în Cartea funciară a imobilelor, a drumurilor județene 606C, 606D, 606E, 671B, 674 și 674B este necesar ca în actul care atestă dreptul de proprietate, să fie menționată ca element de identificare și **suprafața imobilului.**

În conformitate cu prevederile O.U.G. nr.57/2019 privind Codul administrativ, vă supun spre analiză, dezbatere și aprobare Proiectul de hotărâre privind completarea elementelor de identificare din HCJ nr. 58/1999 privind însușirea inventarului bunurilor care formează patrimoniul public al Județului Mehedinți, cu suprafețele rezultate din măsurători, pentru drumurile județene 606C, 606D, 606E, 671B, 674 și 674B.

**INIȚIATOR:**  
**PREȘEDINTE,**

**Av. Aladin Gigi Georgescu**

**RAPORT DE SPECIALITATE**

**privind completarea elementelor de identificare din H.C.J. nr. 58/1999 privind însușirea inventarului bunurilor care formează patrimoniul public al Județului Mehedinți, cu suprafețele rezultate din măsurători, pentru drumurile județene 606C, 606D, 606E, 671B, 674 și 674B**

Drumurile județene 606 (DJ 606C), 606D (DJ 606D), 606E (DJ 606E), 671B (DJ 671B), 674 (DJ 674) și 674B (DJ 674B) sunt înscrise la pozițiile nr. 37, 52, 53, 57, 111, 130 și 132 în Anexa nr. 1 la HG. nr. 963/2002 privind atestarea domeniului public al județului Mehedinți, precum și al municipiilor, orașelor și comunelor din Județul Mehedinți.

Temeiul legal în baza căruia a fost emisă HG. nr. 963/2002 privind atestarea domeniului public al județului Mehedinți, precum și al municipiilor, orașelor și comunelor din județul Mehedinți este H.C.J. nr. 58/1999 privind însușirea inventarului bunurilor care formează patrimoniul public al Județului Mehedinți. În această hotărâre a Consiliului județean Mehedinți, elementele de identificare ale drumurilor sunt lungimea și traseul.

Ținând cont de prevederile art. 83- alin.(1) din Ordinul directorului general al Agenției Naționale de Cadastru și Publicitate Imobiliară nr.700/2014 privind aprobarea Regulamentului de avizare, recepție și înscriere în evidențele de cadastru și carte funciară, care la secțiunea „*Documentația cadastrală de primă înscriere*” conține și următoarele elemente de identificare:

- la lit. j) *Calculul analitic al suprafețelor,*
- la lit. k) *Memoriul tehnic;*

Pentru înscrierea în Cartea funciară a imobilelor, a drumurilor județene 606C, 606D, 606E, 671B, 674 și 674B, este necesar ca în actul care atestă dreptul de proprietate, să fie menționată ca element de identificare și **suprafața imobilului.**

Luând în considerare:

1. Procesul-Verbal nr.10968 din 23.09.2021 al Comisiei speciale de inventariere a domeniului public și privat al unității administrativ-teritoriale, Județul Mehedinți, prin care se propune completarea elementelor de identificare ale drumurilor județene, cu suprafețele rezultate din măsurători, astfel:

- DJ 606C de la poziția nr.12 din H.C.J. nr. 58/1999 **cu suprafața de 114.750 mp,**
- DJ 606D de la poziția nr.13 din H.C.J. nr. 58/1999 **cu suprafața de 326.250 mp,**
- DJ 606E de la poziția nr.14 din H.C.J. nr. 58/1999 **cu suprafața de 83.595 mp,**
- DJ 671B de la poziția nr.21 din H.C.J. nr. 58/1999 **cu suprafața de 67.500 mp,**
- DJ 674 de la poziția nr.23 din H.C.J. nr. 58/1999 **cu suprafața de 15.000 mp,**
- DJ 674B de la poziția nr.24 din H.C.J. nr. 58/1999 **cu suprafața de 105.000 mp, conform**

**Anexei;**

2. Referatul de aprobare nr.11000/23.09.2021 al Președintelui Consiliului Județean Mehedinți, privind completarea elementelor de identificare din H.C.J. nr.58/1999 privind însușirea inventarului bunurilor care formează patrimoniul public al Județului Mehedinți, cu suprafețele rezultate din măsurători, pentru drumurile județene 606C, 606D, 606E, 671B, 674 și 674B;


În conformitate cu prevederile art.287 – lit.,,b” coroborate cu prevederile art.289 – alin.(1), (2), (3) și (4) din O.U.G. nr.57/2019 privind Codul administrativ, conform cărora entitățile care exercită dreptul de proprietate publică a unităților administrativ-teritoriale, sunt autoritățile deliberative ale administrației publice locale, pentru bunurile aparținând domeniului public al unităților administrativ-teritoriale, iar actualizarea inventarului bunurilor care alcătuiesc domeniul public al unităților administrativ-teritoriale, se face de către comisia specială de inventariere;

Propunem spre dezbatere și aprobare Proiectul de hotărâre privind completarea elementelor de identificare din H.C.J. nr. 58/1999 privind însușirea inventarului bunurilor care formează patrimoniul public al Județului Mehedinți, cu suprafețele rezultate din măsurători, pentru drumurile județene 606C, 606D, 606E, 671B, 674 și 674B.

p. Arhitect Șef, Șef serviciu UAT, ing. ALBU LILIANA DOINIȚA



Consilier juridic, jr. ȘOCÎTE SILVIA



Red. 2 ex.

Consiliul Județean Mehedinți

Nr. 10968 din 23.09.2021

PROCES - VERBAL

Încheiat azi, 23.09.2021



Membrii comisiei nominalizați prin Dispoziția nr. 214 din 04.06.2021 ne-am întâlnit în vederea completării și modificării „Inventarului bunurilor care aparțin domeniului public al UAT Județul Mehedinți, însușit prin Hotărârea Consiliului Județean nr. 58/1999, cu modificările și completările ulterioare și atestat în Anexa nr.1 la Hotărârea Guvernului nr. 963 din 2002, privind atestarea domeniului public al județului Mehedinți, cu modificările și completările ulterioare, Secțiunea i „Bunuri imobile”, se modifică coloana 3 „Elemente de identificare” a suprafețelor de Drumuri județene în vederea și înscrierea dreptului de proprietate la OCPI Mehedinți.

Restul prevederilor din H.C.J nr.58/1999 rămân neschimbate.

Aceste suprafețe rezultă din înmulțirea Lungimii traseului drumului cu lățimea drumului 15 m care cuprinde inclusiv perdeaua de protecție și zona de protecție a drumului.

Membrii comisiei sunt de acord cu modificarea și completarea prezentei „Anexe”

**Membrii comisiei:**

1. Ing. Negru Ionică- Vicepreședinte al Consiliului Județean Mehedinți - președinte; 
2. Jr. Mednyanszky Stefan Ladislau-Secretar General al Județului Mehedinți - membru; 
3. Ec. Popescu Daniela Delia – Director executiv al Direcției Contabilitate, Evidența Patrimoniului - membru; 
4. Ing. Albu Liliana Doinița – Șef Serviciu Avizări – Autorizări, Urbanism și Amenajarea Teritoriului - membru; 
5. Bălulescu Camelia – Inspector superior în cadrul Compartimentului Administrarea Patrimoniului Public și Privat - membru; 
6. Jr. Ianculescu Doriana Naziana – Director executiv al Direcției juridice, Administrație Publică Locală - membru; 
7. Ing. Buzatu Victor – Șef serviciu Investiții, Lucrări Publice, Administrarea și Gestionarea Drumurilor și Podurilor Județene - membru; \_\_\_\_\_

Prezentul proces verbal a fost încheiat în 3 exemplare

JUDEȚUL MEHEDINȚI

ANEXA

CONSILIUL JUDEȚEAN MEHEDINȚI

Însușit de consiliul județean, prin Hotărârea

nr. \_\_\_\_\_ din \_\_\_\_\_

Comisia Specială pentru Întocmirea  
Inventarului Bunurilor care alcătuiesc  
Domeniul Public al  
CONSILIULUI JUDEȚEAN MEHEDINȚI

PREȘEDINTE  
Av. Aladin Gigi Georgescu

### COMPLETARE ȘI MODIFICARE LA INVENTARUL

Bunurilor care aparțin domeniului public al Consiliului Județean Mehedinți

#### SECȚIUNEA 1

Bunuri imobile

Nr.crt	Codul de clasificare	Denumire a bunului	ELEMENTE DE IDENTIFICARE	Anul dobândirii Sau, după caz, al dării în folosință	Valoarea de inventar(lei)	Situația actuală Denumire proprietate sau alte acte doveditoare Nr./Data
1	1.3.7.1	DJ 606C	Lungime: 7,650 km; <b>Suprafață: 114.750 m<sup>2</sup></b> Traseu: lim. Jud. Doji – Țintaru – Buicesti (DN 6); Origine: km: 51+500 lim. Jud. Doji; Destinație: km 59+150 DN 6 - pod tub= 3 buc - pod dal= 1 buc - pod > 5m= 3 buc - plantație perdea protecție= 72 arbori - pietruit		2.710,756.53	H.C.J. Mehedinți nr.58 25.10.1999.
2	1.3.7	DJ 606D	Lungime: 21,750 km; <b>Suprafață: 326.250 m<sup>2</sup></b> Traseu: DN 6 (Strehaia)-Lunca Banului-Slatinicu Mare - Slatnicu Mic - Biltanele-Greci-Plopi (DJ 606A); Origine: km 0+000 Strehaia (DN 6); Destinație: km 21+750 Plopi (DJ 606A)		11,179,288.22	H.C.J. Mehedinți nr.58 25.10.1999



			<ul style="list-style-type: none"> <li>- pod tub= 30 buc</li> <li>- pod dal= 25 buc</li> <li>- pod &gt;5m= 5 buc</li> <li>- plantat</li> </ul>			
3	1.3.7.1	DJ 606E	<p>Lungime: 5,573 km;  <b>Suprafata: 83.595 m<sup>2</sup></b>  Origine: km 24+980 lim. jud Dolj; Destinatie: km 30+553 DJ 561A; Drum pamant  Lim.jud.Dolj:24+980-30</p>	704,609,99	H.C.J. Mehedinți nr.58 25.10.1999	
4	1.3.7	DJ 671B	<p>Lungime: 4,500 km;  <b>Suprafata: 67.500 m<sup>2</sup></b>  Origine: km 0+000 Jirov(DN 67A); Destinatie: km: 4+500 lim. jud. Gorj  - pod tub= 10 buc  - pod dal= 12 buc  - pod &gt; 5m= 2 buc  - plantatie perdea protectie= 68 arbori</p>	15,534,000.00	H.C.J. Mehedinți nr.58 25.10.1999	
5	1.3.7.2	DJ 674	<p>Lungime= 1 km;  <b>Suprafata: 15.000 m<sup>2</sup></b>  Traseu: lim. jud. Gorj-Pasareni-DN6; Origine: km 38+400 lim. jud. Gorj; Destinatie: km 38+400 DN 6; IAU</p>	442,869.40	H.C.J. Mehedinți nr.58 25.10.1999	
6	1.3.7	DJ 674B	<p>Lungime: 7,000 km;  <b>Suprafata: 105.000 m<sup>2</sup></b>  Traseu: Comanda(DN 67A)- Mentii din Față-lim. jud. Gorj; Origine: km 37+250 Comanda(DN 67A); Destinatie: km 44+250 lim. jud. Gorj  - pod tub= 9 buc  - pod dal= 2 buc</p>	1,175,992.88	H.C.J. Mehedinți nr.58 25.10.1999	